

ACTUALIZACIÓN DEL PLAN DE DESARROLLO URBANO DE CENTRO DE POBLACIÓN DE PUERTO VALLARTA JALISCO

PLAN PARCIAL DE DESARROLLO URBANO **DISTRITO URBANO 5** SUBDISTRITO URBANO 5-A "MARINA VALLARTA"







SIMBOLOGÍA

TABLA DE MORFOLOGÍA URBANA

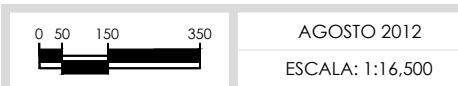
Niveles	Unidades	Área (Ha)	Color
0	168	520.81	Light Green
1	581	65.83	Yellow
2	660	43.92	Orange
3	88	13.48	Red
4	14	5.66	Dark Red
5	8	14.57	Dark Purple
6	4	5.37	Dark Blue
9	1	5.52	Blue
10	2	6.76	Light Blue
15	1	7.90	Light Purple
16	1	8.70	Light Green
19	1	4.40	Light Blue
20	1	3.95	Pink
22	1	4.18	Dark Blue
Total	1,531	711.05	

*FUENTE: Datos elaborados con información de campo y Restitución 2009

INFORMACIÓN COMPLEMENTARIA

-  LIMITE DE CENTRO DE POBLACIÓN
-  LIMITE DE AREA DE APLICACIÓN
-  LIMITE DE SUBDISTRITO
-  LIMITE DE COLONIAS
-  CURVAS DE NIVEL @ 5 MTS
-  TRAZA

CONFIGURACION DE LA IMAGEN URBANA D3-22



H. AYUNTAMIENTO DE PUERTO VALLARTA, JALISCO
DIRECCIÓN DE PLANEACIÓN URBANA

